

**Администрация Воронцовского сельского поселения  
Павловского муниципального района  
Воронежской области**

**П О С Т А Н О В Л Е Н И Е**

---

от 24.05.2013 г. № 047  
с. Воронцовка

---

Об определении границ территорий, прилегающих к некоторым организациям и объектам, на которых не допускается розничная продажа алкогольной продукции на территории Воронцовского сельского поселения.

В соответствии с пунктом 2 и пунктом 4 статьи 16 Федерального закона от 22.11.1995 № 171-ФЗ "О государственном регулировании производства и оборота этилового спирта, алкогольной и спиртосодержащей продукции и об ограничении потребления (распития) алкогольной продукции", постановлением Правительства Российской Федерации от 27.12.2012 № 1425 «Об определении органами государственной власти субъектов Российской Федерации мест массового скопления граждан и мест нахождения источников повышенной опасности, в которых не допускается розничная продажа алкогольной продукции, а также определении органами местного самоуправления границ прилегающих территорий, на которых не допускается розничная продажа алкогольной продукции», законом Воронежской области от 28.12.2005 № 88-ОЗ «О государственном регулировании отдельных правоотношений в сфере производства и оборота этилового спирта, алкогольной и спиртосодержащей продукции на территории Воронежской области», постановлением администрации Воронежской области от 17.02.2006 № 105 «О порядке определения в городских и сельских поселениях прилегающих к местам массового скопления граждан и местам нахождения источников повышенной опасности территорий, на которых не допускается розничная продажа алкогольной продукции», администрация Воронцовского поселения

**П О С Т А Н О В Л Я Е Т:**

1. Определить перечень организаций и объектов, на прилегающих территориях к которым не допускается розничная продажа алкогольной продукции на территории Воронцовского поселения, согласно приложению № 1.
2. Установить, что к прилегающей территории относится территория, прилегающая к организациям и объектам, указанным в приложении № 1, включая обособленную территорию (при наличии таковой), то есть территорию, границы

которой обозначены ограждением (объектами искусственного происхождения), прилегающую к зданию (строению, сооружению), в котором расположены указанные организации и (или) объекты, а также территория, определяемая с учетом конкретных особенностей местности и застройки, примыкающую к границам обособленной территории либо непосредственно к зданию (строению, сооружению), в котором расположены указанные организации и (или) объекты (дополнительная территория).

3. Способ расчета расстояния от организаций и объектов, указанных в приложении № 1 до границ прилегающих территорий определяется по радиусу (кратчайшее расстояние по прямой) от входа для посетителей на обособленную территорию (при наличии таковой) или от входа для посетителей в здание (строение, сооружение), в котором расположены организации и (или) объекты, указанные в приложении № 1 (при отсутствии обособленной территории).

При наличии нескольких входов для посетителей расчет проводится по радиусу от каждого входа с последующим объединением установленных прилегающих территорий.

4. Установить, что минимальное расстояние от организаций и (или) объектов, указанных в приложении № 1 до границ прилегающих территорий составляет 50 метров.

5. Утвердить схемы границ прилегающих территорий к организациям и (или) объектам, на которых не допускается розничная продажа алкогольной продукции, согласно приложению № 2.

6. Настоящее постановление вступает в силу с момента официального опубликования.

7. Контроль за исполнением настоящего постановления оставляю за собой.

Глава  
Воронцовского сельского поселения  
Павловского муниципального района



Ю.А. Подорожный

Приложение № 1  
к постановлению администрации  
Воронцовского сельского поселения  
от 24.05.2013 г. года № 047

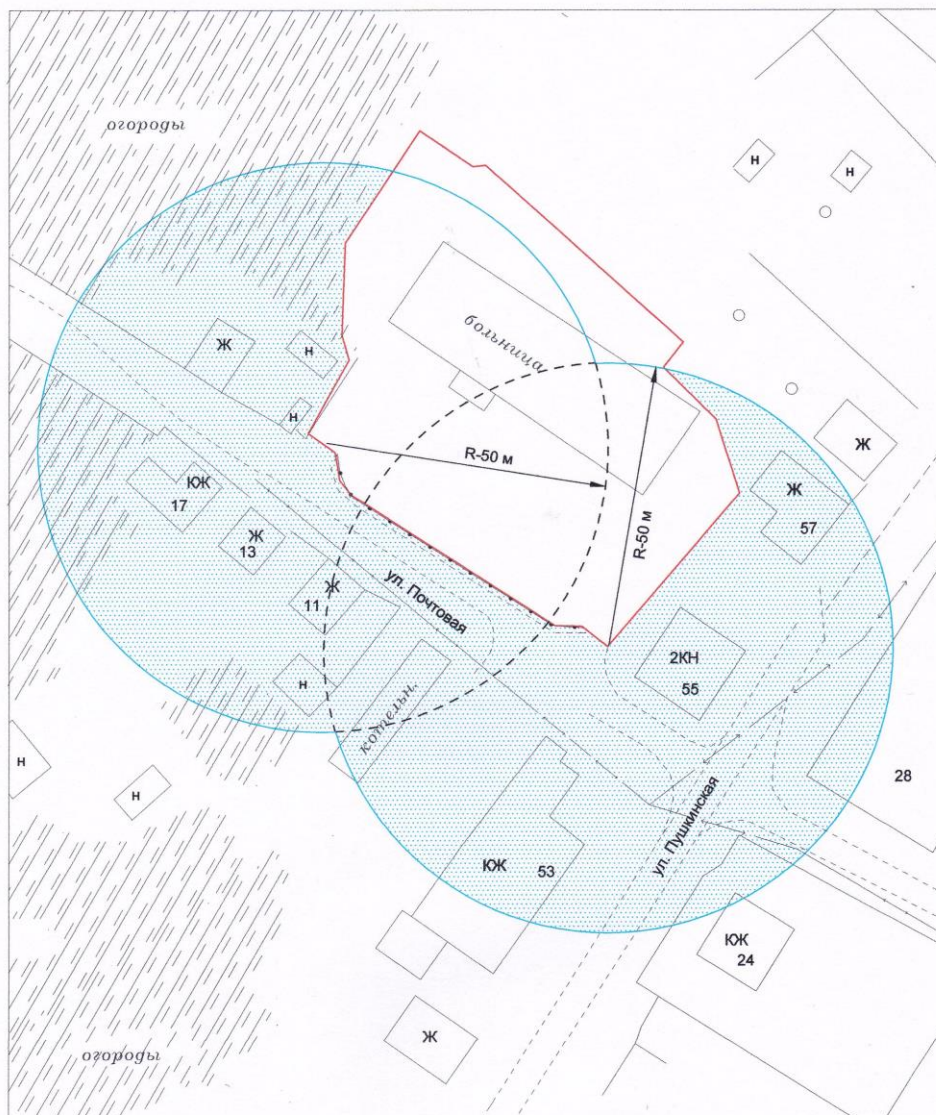
**Перечень организаций и объектов, на прилегающих территориях к которым не  
допускается розничная продажа алкогольной продукции на территории  
Воронцовского сельского поселения**

N п/п	Наименование учреждения, организации	Адрес местонахождения
1. Образовательные организации		
1.	МБОУ Воронцовская СОШ	Воронежская область, Павловский район, с. Воронцовка, ул. Почтовая,6
2.	МК ДОУ Воронцовский детский сад	Воронежская область, Павловский район, с. Воронцовка, пл. 1 Мая,49
2. Медицинские организации		
1	БУЗ ВО «Павловская ЦРБ» Воронцовская врачебная амбулатория	Воронежская область, Павловский район, с. Воронцовка, ул. Почтовая, 55а
2.	Стоматологический кабинет ИП Брежнев	Воронежская область, Павловский район, с. Воронцовка, ул. Советская, 71

Приложение № 2  
к постановлению администрации  
Воронцовского сельского поселения  
от 24.05.2013 г. года № 047  
(приложение 2.1)

Схема границ прилегающей территории,  
на которой не допускается продажа алкогольной продукции

Объект: БУЗ ВО "Павловская ЦРБ" Воронцовская врачебная амбулатория  
Адрес: Воронежская область, Павловский район, с. Воронцовка, ул. Пушкинская, 55а



Масштаб 1:1000

Условные обозначения




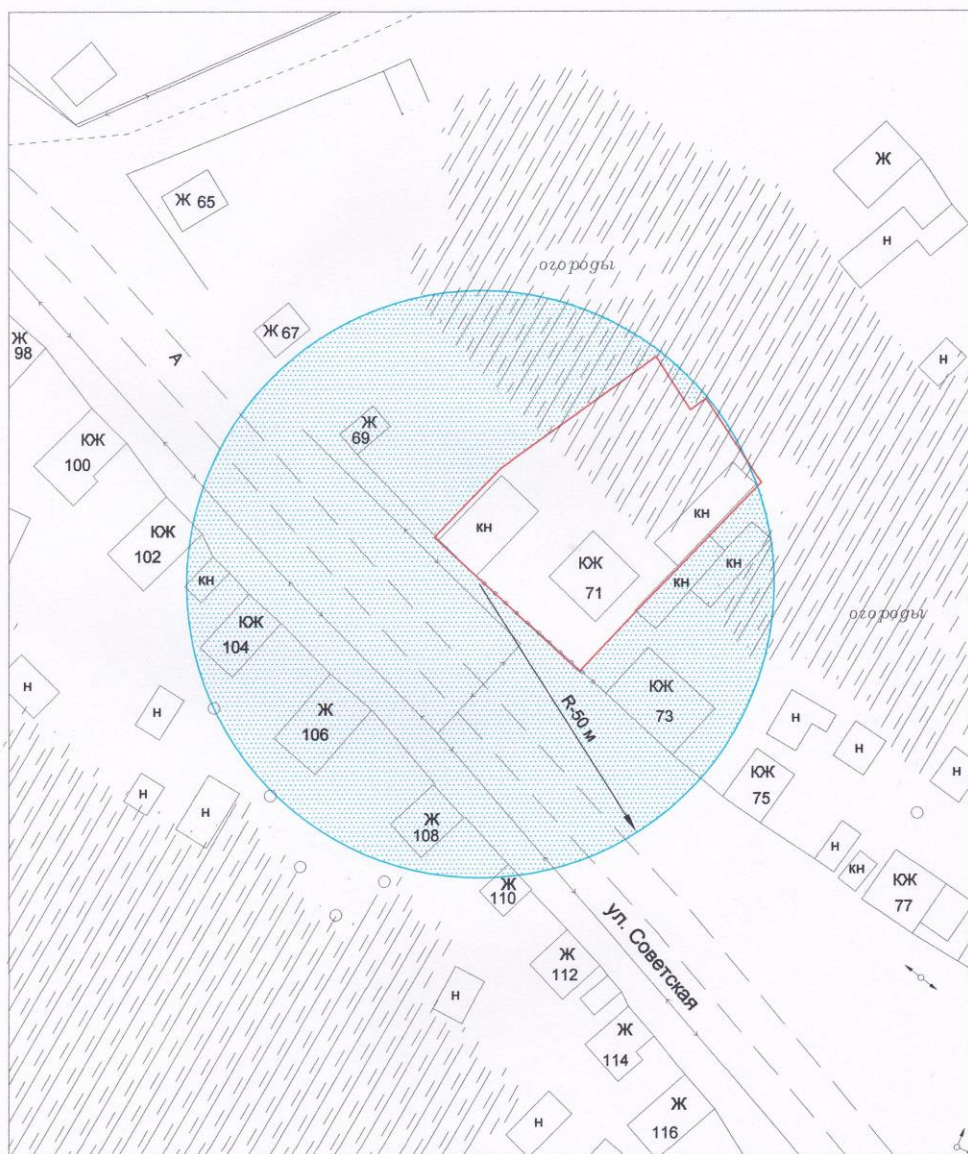
-  граница земельного участка стоматологии
-  граница прилегающей территории  
(окружность радиусом 50 м от входа на обособленную территорию)
-  прилегающая территория



Схема границ прилегающей территории,  
на которой не допускается продажа алкогольной продукции

Объект: Стоматологический кабинет ИП Брежнев

Адрес: Воронежская область, Павловский район, с. Воронцовка, ул. Советская, 71



Условные обозначения




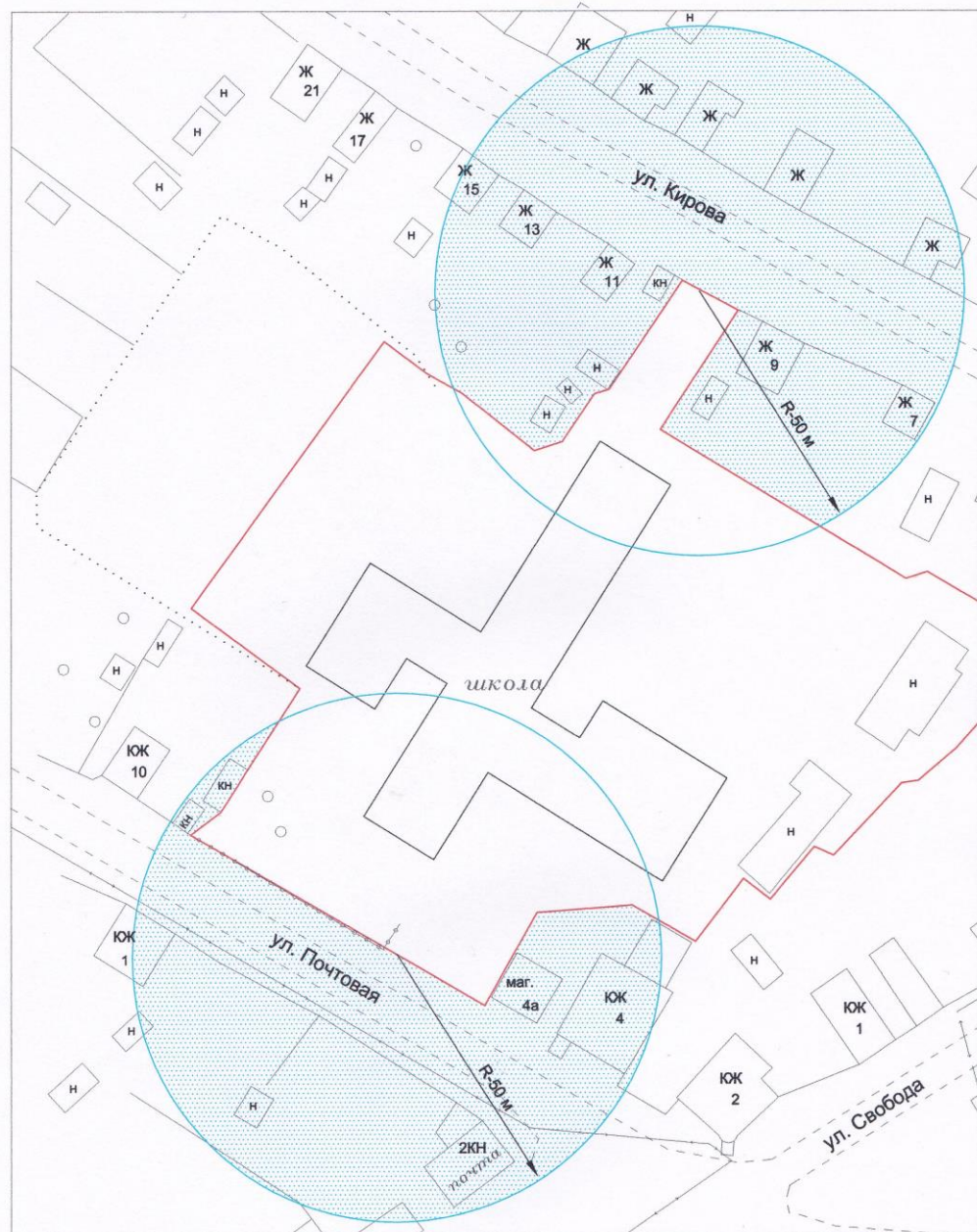
-  граница земельного участка стоматологии
-  граница прилегающей территории  
(окружность радиусом 50 м от входа на обособленную территорию)
-  прилегающая территория

Схема границ прилегающей территории,  
на которой не допускается продажа алкогольной продукции

Объект: МБОУ Воронцовская СОШ

Адрес: Воронежская область, Павловский район, с. Воронцовка, ул. Почтовая, 6



Масштаб 1:1100

Условные обозначения




-  граница земельного участка стоматологии
-  граница прилегающей территории  
(окружность радиусом 50 м от входа на обособленную территорию)
-  прилегающая территория



Схема границ прилегающей территории,  
на которой не допускается продажа алкогольной продукции




Объект: МК ДОУ Воронцовский детский сад

Адрес: Воронежская область, Павловский район, с. Воронцовка, пл. 1 Мая, 49



Масштаб 1:1000

Условные обозначения

-  граница земельного участка стоматологии
-  граница прилегающей территории (окружность радиусом 50 м от входа на обособленную территорию)
-  прилегающая территория